

















1:100.000

..... Kommune grænse

- | | | |
|--|--|---|
|  Byområde
(kommuneplanlagt / ikke kommuneplanlagt) |  Jordbrugsområde |  Regionalt graveområde |
|  Fremtidig byudviklingsretning |  Landskabsområde |  Afgrænset anlægsområde |
|  Detailhandelsretningslinjer |  Beskyttelsesområde |  Ikke afgrænset anlæg |
|  Særligt erhvervsområde |  Økologisk forbindelse |  Planlagt højspændingsjordkabel
400 kV |
|  Sommerhusområde |  Internationale
naturbeskyttelsesområder |  Planlagt højspændingsluftledning
132 og 400 kV |
| | |  Planlagt transmissionsledning
for naturgas |

Dato: 1. februar 2006

Regionplan 2005-2016

December 2005

Hovedstruktur

1

VESTSJÆLLANDS AMT